

## J'utilise Google maps pour une présentation orale

Google maps est un **service de cartographie en ligne** : il propose des cartes géographiques sur Internet.

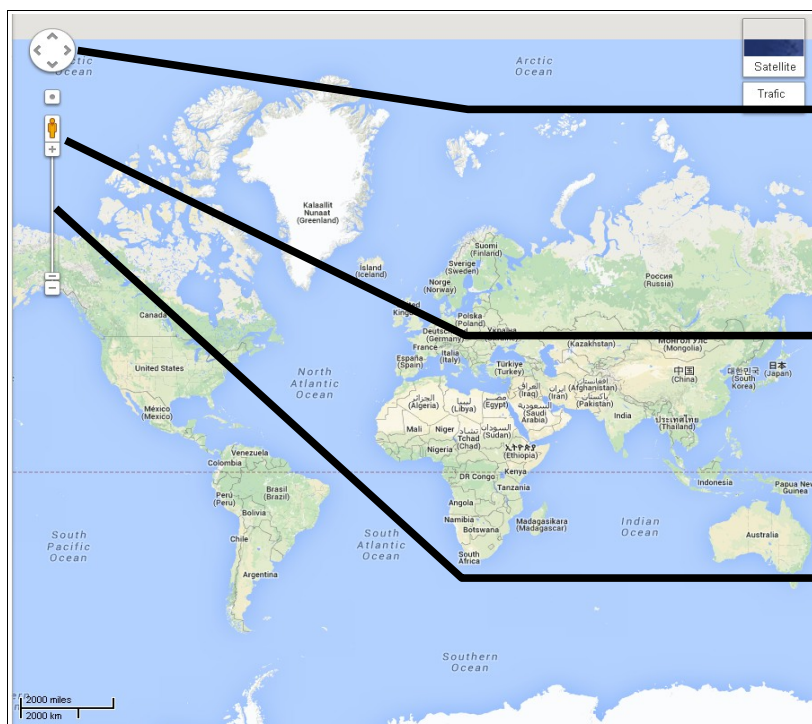
Ce service a été mis en place par le moteur de recherche Google et est disponible à l'adresse URL suivante : <https://maps.google.com/>

### Lexique :

**Moteur de recherche** : Site web qui permet de chercher des informations et des sites Web.

**Adresse URL** : Adresse d'un site Internet que l'on utilise pour y accéder.

### Se repérer sur une carte :



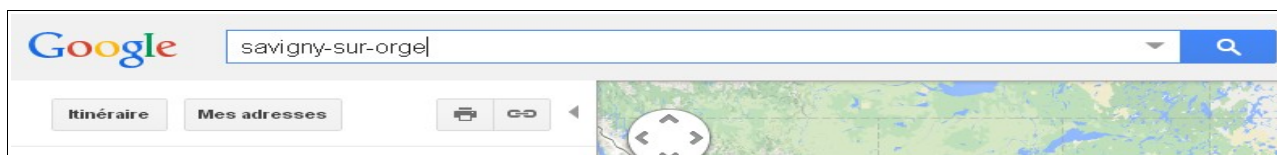
Utilise les flèches pour te diriger sur la carte.

Le petit bonhomme te permet d'afficher le street view.

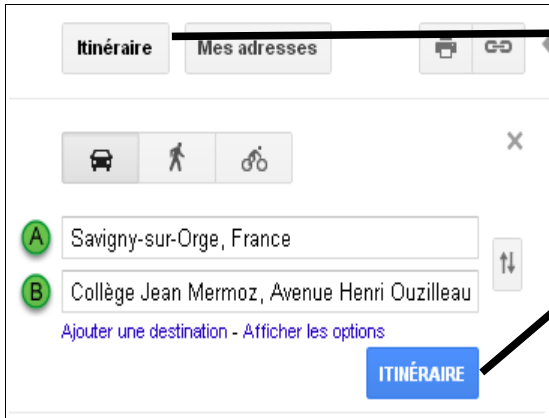
Le + et le - te permettent de zoomer sur un point de la carte.

### Trouver une ville / une adresse :

- zoome sur le pays ou la ville qui t'intéresse
- entre le nom de la ville ou l'adresse dans la barre de recherche :



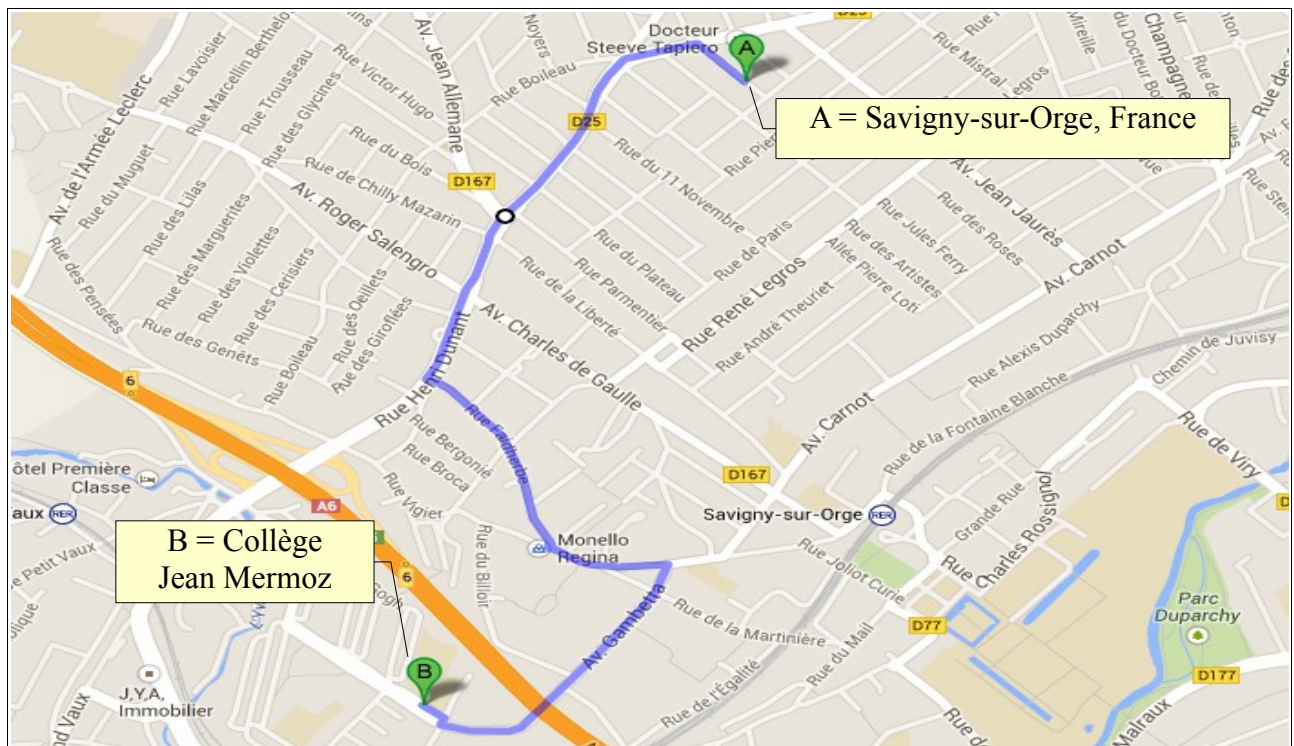
## Trouver un itinéraire entre deux points :



1° Cliquez sur itinéraire

2° Donnez un point de départ (A) et un point d'arrivée (B)

3° Cliquez sur itinéraire



## Afficher une street view



Cliquez sur Street view

